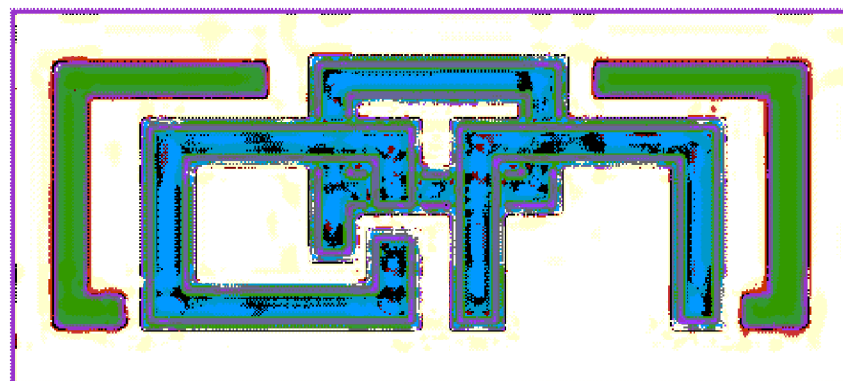


*Адрес:*

*Республика Казахстан, 030000 г.Актобе,*

*ул.Джамбула, дом 81*



*Телефон/Факс:*

*8(7132)908-237*

*8(7132)908-241*

*Эл.почта: haletov@mail.ru*

*Республика Казахстан*

*ГСЛ №15012541*

# *РАБОЧИЙ ПРОЕКТ*

*«Обустройство устьев 3-х скважин( 60,61,476) на м/р  
Акшабулак со строительством выкидных линий (скв.2019г)»  
(скв. №61)*

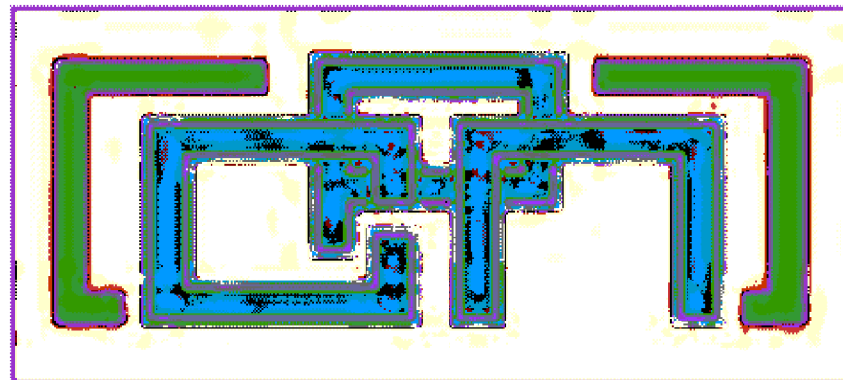
*Альбом ГП  
Генеральный план*

*г.Актобе 2019г.*

Адрес:

Республика Казахстан, 030000 г.Актобе,

ул.Джамбула, дом 81



Телефон/Факс:

8(7132)908-237

8(7132)908-241

Эл.почта: haletov@mail.ru

Республика Казахстан

ГСЛ №15012541

# РАБОЧИЙ ПРОЕКТ

«Обустройство устьев 3-х скважин (60,61,476) на м/р  
Акшабулак со строительством выкидных линий (скв.2019г)»  
(скв. №61)

Альбом ГП  
Генеральный план

Директор ТОО "СтройРекламПроект"  
Главный инженер проекта



Халетова Б.  
Бурамбаев О.

г.Актобе 2019г.

### Ведомость рабочих чертежей основного комплекта

Лист	Наименование	Примечание
1	Общие данные	
2	Генеральный план	М 1:500
3	Разбивочный план	М 1:500
4	План организации рельефа	М 1:500
5	План земляных масс	М 1:1000
6	Сводный план инженерных сетей	М 1:1000

### Ведомость ссылочных и прилагаемых документов

Обозначение	Наименование	Примечание
Ссылочные документы		
СП РК 3.01-103-2012	Генеральные планы промышленных предприятий	
ГОСТ 21.508-93	Правила выполнения рабочей документации генеральных планов предприятий, сооружений и жилищно-гражданских объектов.	
ВНТП 3-85	Нормы технологического проектирования объектов сбора, транспорта, подготовки нефти, газа и воды нефтяных месторождений.	
СН РК 02.02-03-2012	Склады нефти и нефтепродуктов. Противопожарные нормы	
Прилагаемые документы		
	Ограждения устья скважин, ТМПН и КТПН	см. листы-АС

### Технико-экономические показатели


№ п/п	Наименование	Ед. изм.	Кол-во.	% к общ. пл.	Примечание
1	Площадь проектируемого участка	м2	8000	100%	
2	Площадь застройки	м2	112	1.40%	
3	Площадь покрытия	м2	7184	89.8%	
4	Площадь свободная от застройки	м2	704	8.80%	





#### ОБЩИЕ УКАЗАНИЯ

- Рабочий проект выполнен на основании задания на проектирование выданного ТОО СП "КазГерМунай"
- Генеральный план выполнен на топографической съемке М 1:500 выполненной ТОО "СтройРекламПроект"
- Система высот - Балтийская. Система координат - местная.
- На каждой площадке размером 100x80м предусматриваются: площадка приустьевая, площадка под ремонтный агрегат, фундамент под ремонтный агрегат, прожекторная мачта с молниеприемником, фундамент под якорь оттяжек, КТПН и площадка под ТМПН.

#### ПРИМЕЧАНИЯ

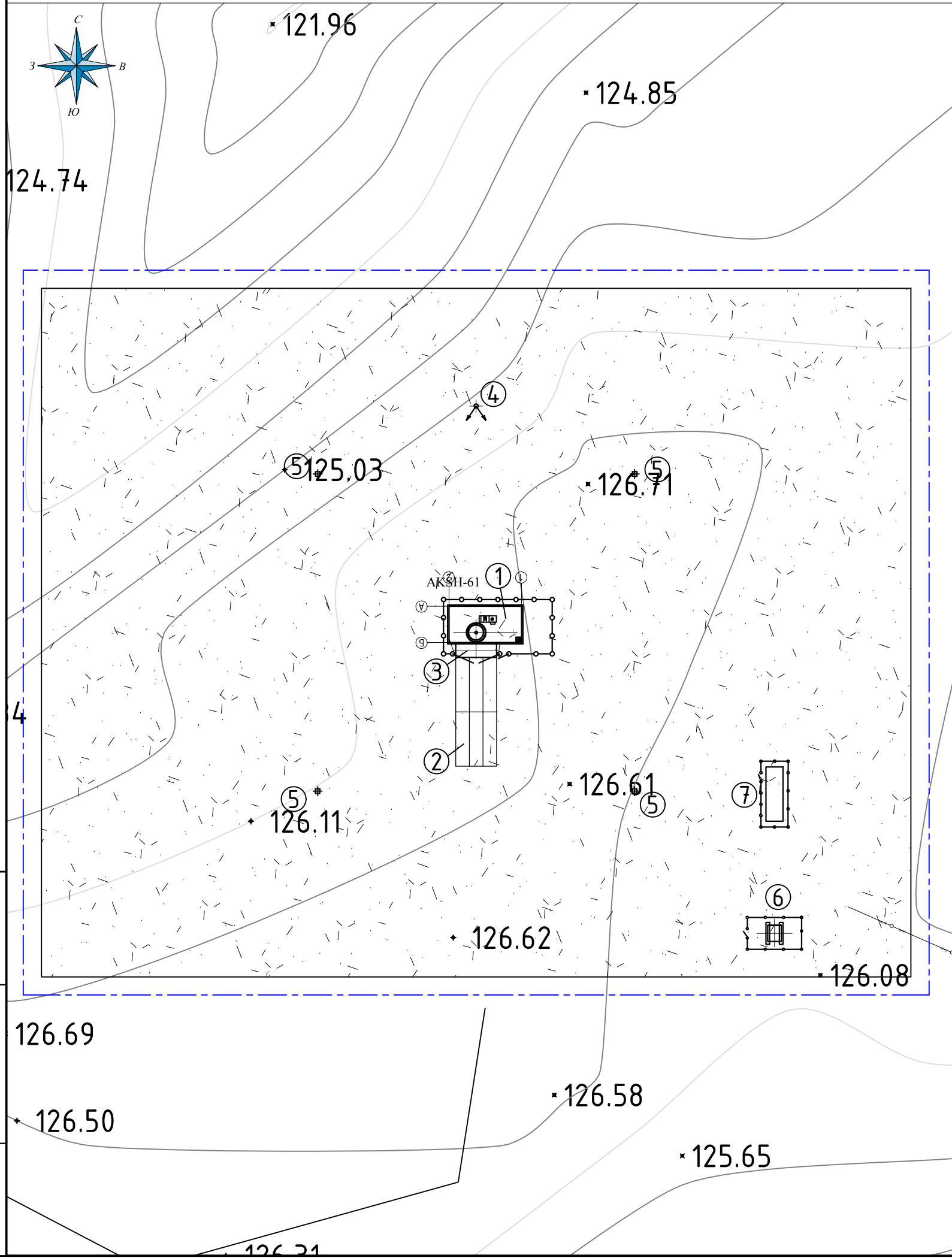
- Ограждения приустьевой площадки, ТМПН и КТПН предусмотрены из сетчатых панелей высотой 1,5 метр.
- Конструкция и спецификации ограждения приустьевой площадки, ТМПН и КТПН, конструкция покрытия и ведомости площадки под ремонтный агрегат, площадки устья учтены в разделе-АС.

Взам. инв.№	
Подпись и дата	
Инв.№ подл.	
<p>Настоящий проект соответствует требованиям нормативных, экологических, санитарно-гигиенических, противопожарных документов и других норм, действующих на территории Республики Казахстан и обеспечивает безопасность продукции для жизни, здоровья людей, имущества, охрану окружающей среды.</p>	
Главный инженер проекта 	Бурамбаев.

Заказ: №229044/2019/1						ГП
«Обустройство устьев 3-х скважин (476,60,61) на м/р Акшабулак со строительством выкидных линий (скв.2019)»						
Изм.	Кол. уч.	Лист	№ док.	Подпись	Дата	
ГИП		Бурамбаев				
Разраб.		Сеитен				
Проверил		Тулегенов				
Н. контр.		Жумин				
скв. №61						Стадия    Лист    Листов РП            1            6
Общие данные						ТОО "СтройРекламПроект"

# ГЕНЕРАЛЬНЫЙ ПЛАН М 1:500

## Экспликация зданий и сооружений



Номер на плане	Наименование	Примечание
1	ПЛОЩАДКА ПРИУСТЬЕВАЯ	Проектируемый
2	ПЛОЩАДКА ПОД РЕМОНТНЫЙ АГРЕГАТ	Проектируемый
3	ФУНДАМЕНТ ПОД РЕМОНТНЫЙ АГРЕГАТ	Проектируемый
4	ПРОЖЕКТОРНАЯ МАЧТА С МОЛНИЕПРИЕМНИКОМ	Проектируемый
5	ФУНДАМЕНТ ПОД ЯКОРЬ ОТТЯЖЕК	Проектируемый
6	КТПН	Проектируемый
7	ПЛОЩАДКА ПОД ТМПН	Проектируемый

### УСЛОВНЫЕ ОБОЗНАЧЕНИЯ

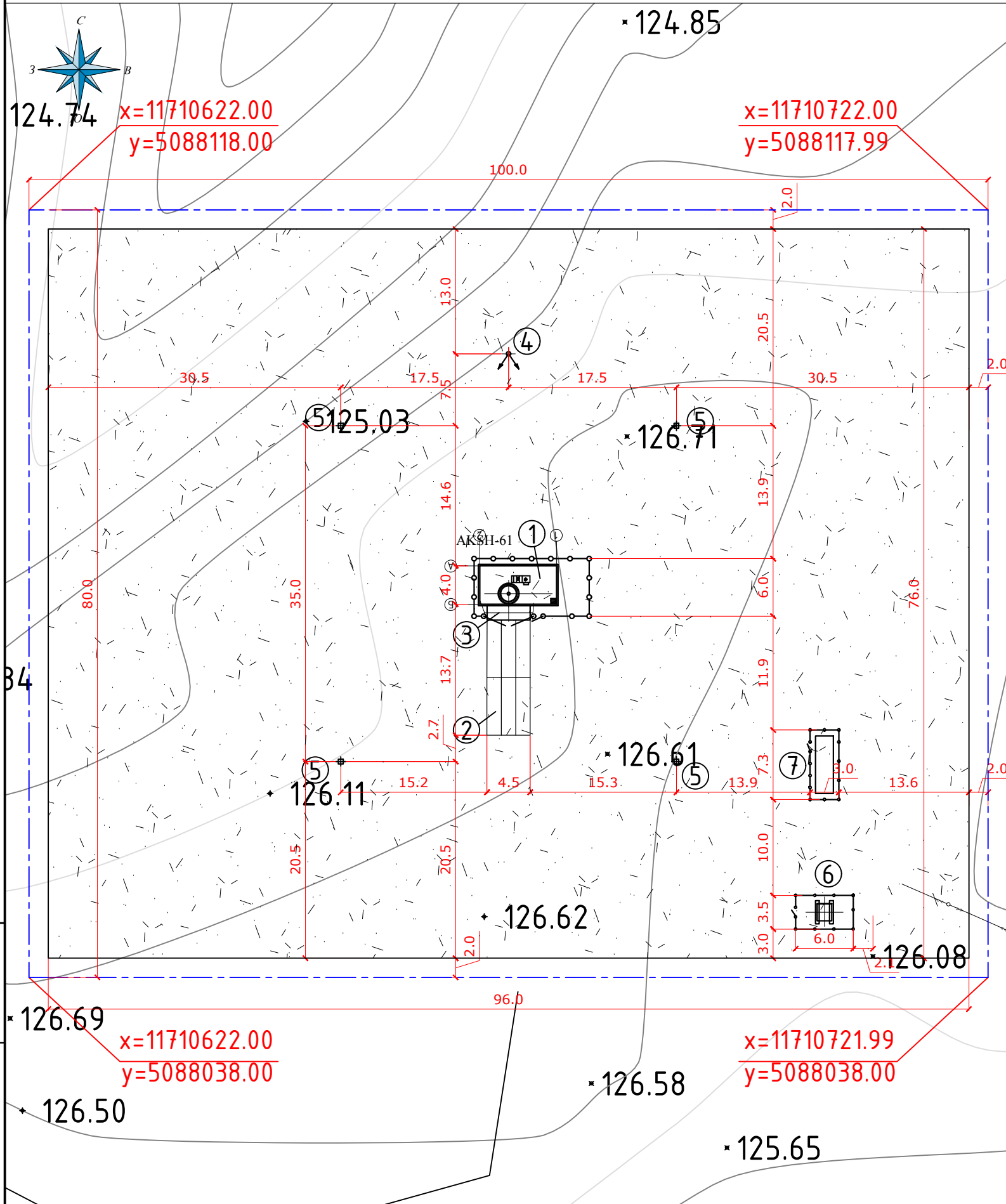
- 1 Проектируемые здания и сооружения
- Проектируемая граница участка
- Проектируемое ограждение
- Проектируемое покрытие

Взам. инв.№	
Подпись и дата	
Инв.№ подл.	

Заказ: №229044/2019/1						ГП
«Обустройство устьев 3-х скважин (476,60,61) на м/р Акшадулак со строительством выкидных линий (скв.2019)»						
Изм.	Кол. уч.	Лист	№ док.	Подпись	Дата	
ГП		Бурамбаев		<i>Бурамбаев</i>		скв. №61
Разраб.		Сеитен		<i>Сеитен</i>		стадия
Проверил		Тулегенов		<i>Тулегенов</i>		РП
Н. контр.		Жумин		<i>Жумин</i>		Лист
						Листов
						РП 2 6
Генеральный план						ТОО "СтройРекламПроект"

# РАЗБИВОЧНЫЙ ПЛАН М 1:500

## Экспликация зданий и сооружений



Номер на плане	Наименование	Примечание
1	ПЛОЩАДКА ПРИУСТЬЕВАЯ	Проектируемый
2	ПЛОЩАДКА ПОД РЕМОНТНЫЙ АГРЕГАТ	Проектируемый
3	ФУНДАМЕНТ ПОД РЕМОНТНЫЙ АГРЕГАТ	Проектируемый
4	ПРОЖЕКТОРНАЯ МАЧТА С МОЛНИЕПРИЕМНИКОМ	Проектируемый
5	ФУНДАМЕНТ ПОД ЯКОРЬ ОТТЯЖЕК	Проектируемый
6	КТПН	Проектируемый
7	ПЛОЩАДКА ПОД ТМПН	Проектируемый

## Ведомость тротуаров, дорожек и площадок

Условное изображение	Наименование	Площадь покрытия, м <sup>2</sup>	Бортовой камень	
			Тип	Кол. п.м.
	покрытие ТИП-1	7184		
	Плита ПАГ-14	6 шт		



### УСЛОВНЫЕ ОБОЗНАЧЕНИЯ

- Проектируемые здания и сооружения
- Проектируемая граница участка
- Проектируемое ограждение
- Проектируемое покрытие

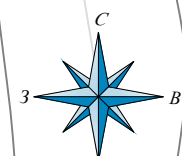
Заказ: №229044/2019/1						ГП			
«Обустройство устьев 3-х скважин (476,60,61) на м/р Акшадулак со строительством выкидных линий (скв.2019)»									
Изм.	Кол. уч.	Лист	№ док.	Подпись	Дата	скв. №61	Стадия	Лист	Листов
ГИП			Бурамбаев				РП	3	6
Разраб.			Сеитен						
Проверил			Тулегенов						
Н. контр.			Жумин						
Разбивочный план						ТОО "СтройРекламПроект"			

Взам. инв.№  
Подпись и дата  
Инв.№ подл.

- Горизонтальная привязка координационных осей сооружений принята от узлов проектируемой площадки.
- Чертежи ограждения устья скважины, КТПН и ТМПН см. марку АС.
- На ограждении скважины предусмотреть установку табличек "Не курить", "Работать в СИЗ".

# ПЛАН ОРГАНИЗАЦИИ РЕЛЬЕФА М 1:500

## Экспликация зданий и сооружений



124.74

• 124.85

126.25

126.25

125.90

126.22

126.40

126.40

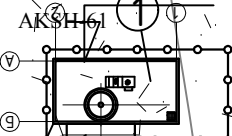
125.90

126.22

⑤ 125.03

• 126.71

126.35



126.50

126.71

126.55

84

⑤ 126.11

• 126.61

126.50

126.61

126.40

126.39

126.80

126.40

126.40

126.69

• 126.62

126.40

126.09

126.08

126.08

126.25

126.69

• 126.69

126.25

126.08

126.08

• 126.58

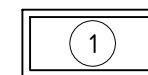
• 125.65

• 126.50

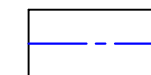
• 126.31

Номер на плане	Наименование	Примечание
1	ПЛОЩАДКА ПРИУСТЬЕВАЯ	Проектируемый
2	ПЛОЩАДКА ПОД РЕМОНТНЫЙ АГРЕГАТ	Проектируемый
3	ФУНДАМЕНТ ПОД РЕМОНТНЫЙ АГРЕГАТ	Проектируемый
4	ПРОЖЕКТОРНАЯ МАЧТА С МОЛНИЕПРИЕМНИКОМ	Проектируемый
5	ФУНДАМЕНТ ПОД ЯКОРЬ ОТТЯЖЕК	Проектируемый
6	КТПН	Проектируемый
7	ПЛОЩАДКА ПОД ТМПН	Проектируемый

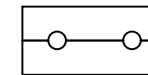
### УСЛОВНЫЕ ОБОЗНАЧЕНИЯ



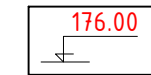
Проектируемые здания и сооружения



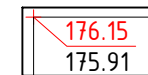
Проектируемая граница участка



Проектируемое ограждение



Отметка уровня пола здания

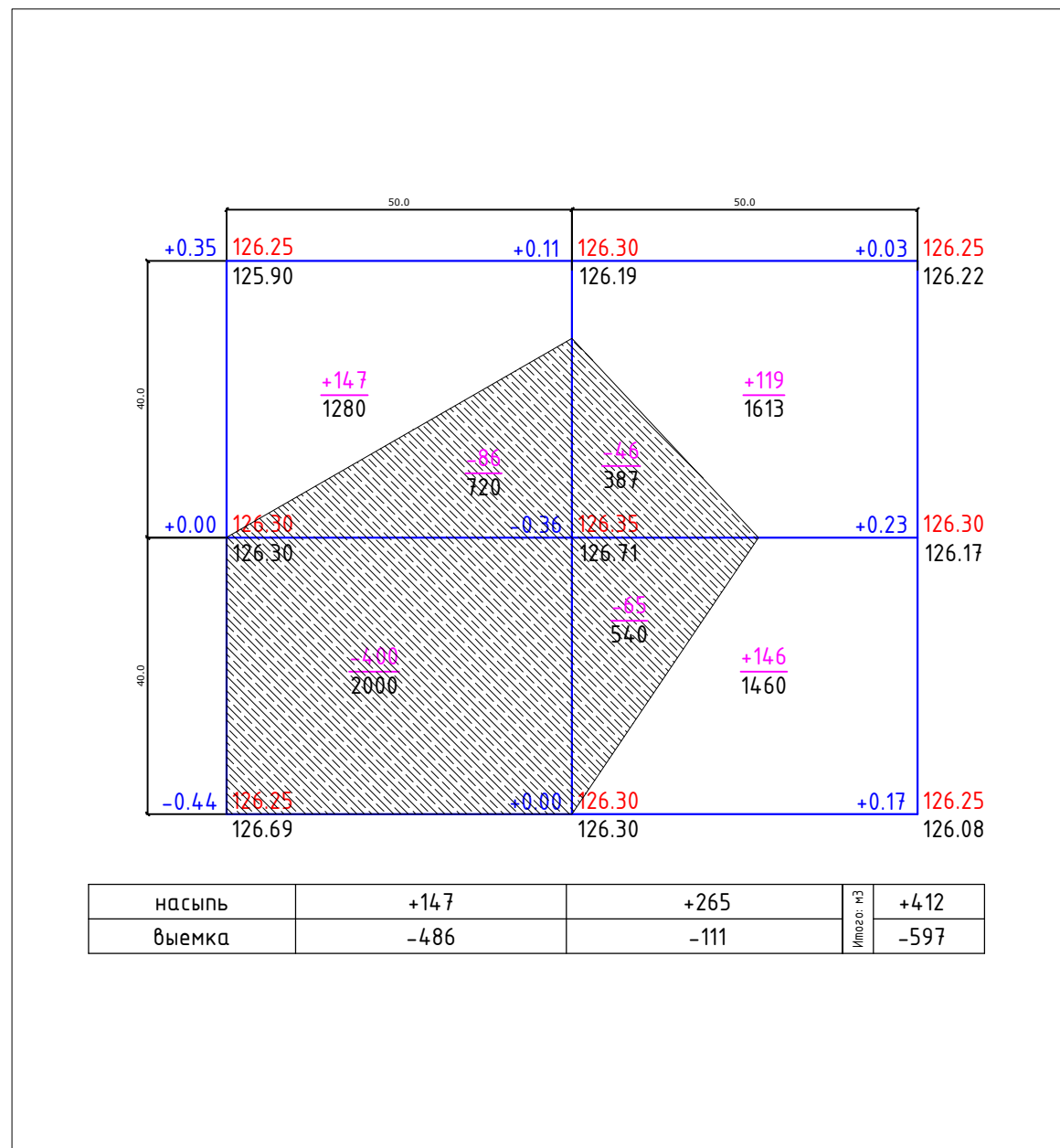
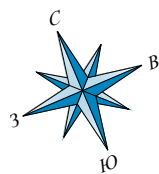


Проектная (красная) отметка низа существующая (черная) отмостки

Взам. инв. №  
Подпись и дата  
Инв. № подл.

Заказ: №229044/2019/1						ГП			
«Обустройство устьев 3-х скважин (476,60,61) на м/р Акшадулак со строительством выкидных линий (скв.2019)»									
Изм.	Кол. уч.	Лист	№ док.	Подпись	Дата	скв. №61	Стадия	Лист	Листов
ГИП		Бурамбаев		<i>Бурамбаев</i>			РП	4	6
Разраб.		Сеитен		<i>Сеитен</i>					
Проверил		Тулегенов		<i>Тулегенов</i>					
Н. контр.		Жумин		<i>Жумин</i>		План организации рельефа	ТОО "СтройРекламПроект"		

# ПЛАН ЗЕМЛЯНЫХ МАСС М 1:1000



## УСЛОВНЫЕ ОБОЗНАЧЕНИЯ

$+0.26$   $126.75$   $126.49$	Рабочая отметка	Проектные отметки земли
$+102$ 500	Объем насыпи-м3	Площадь квадрата-м2
$-102$ 500	Объем выемки-м3	Площадь квадрата-м2
	Существующие отметки земли	

## Ведомость объемов земляных масс

Наименование грунта	Количество, м3				Примечание
	На участке		За участком		
	Насыпь (+)	Выемка (-)			
1. Грунт планировки территории	412	597			
2. Вытесненный грунт					
в т. ч. при устройстве:					
а) подземных частей зданий (сооружений)					
б) автодорожных покрытий					
в) железно-дорожных путей					
г) подземных сетей					
д) водоотводных сетей					
е) плодородной почвы на участках озеленения	1200	(1200)			
3. Грунт для устройства земляного полотна					
автодорог					
4. Грунт для устройства земляного полотна					
железно-дорожных путей					
5. Грунт для устройства высоких полов					
зданий и обвалований сооружений					
6. Поправка на уплотнение (остаточное разрых.)	81				
Всего пригодного грунта	1693	1797			
7. Недостаток (избыток) пригодного грунта	104				
8. Грунт непригодный для устройства насыпи					
оснований зданий (сооружений), подлежащий удалению с территории					
9. Используемый для озеленения территории		1200			
в т. ч.:					
а) используемый для озеленения территории	1200				
б) недостаток (избыток) плодородного грунта					
10. Итого перерабатываемого грунта	2997	2997			

Взам. инв. №  
Подпись и дата  
Инв. № подл.

Заказ: №229044/2019/1						ГП			
«Обустройство устьев 3-х скважин (476,60,61) на м/р Акшадулак со строительством выкидных линий (скв.2019)»									
Изм.	Кол. уч.	Лист	№ док.	Подпись	Дата	скв. №61	Стадия	Лист	Листов
ГИП		Бурамбаев		<i>[Подпись]</i>			РП	5	6
Разраб.		Сейтен		<i>[Подпись]</i>					
Проверил		Тулегенов		<i>[Подпись]</i>					
Н. контр.		Жумин		<i>[Подпись]</i>					
План земляных масс						ТОО "СтройРекламПроект"			

# СВОДНЫЙ ПЛАН ИНЖЕНЕРНЫХ СЕТЕЙ М 1:1000



## Экспликация зданий и сооружений

Номер на плане	Наименование	Примечание
1	ПЛОЩАДКА ПРИУСТЬЕВАЯ	Проектируемый
2	ПЛОЩАДКА ПОД РЕМОНТНЫЙ АГРЕГАТ	Проектируемый
3	ФУНДАМЕНТ ПОД РЕМОНТНЫЙ АГРЕГАТ	Проектируемый
4	ПРОЖЕКТОРНАЯ МАЧТА С МОЛНИЕПРИЕМНИКОМ	Проектируемый
5	ФУНДАМЕНТ ПОД ЯКОРЬ ОТТЯЖЕК	Проектируемый
6	КТПН	Проектируемый
7	ПЛОЩАДКА ПОД ТМПН	Проектируемый

## УСЛОВНЫЕ ОБОЗНАЧЕНИЯ

Проектируемые здания и сооружения	Проектируемая граница участка
Проектируемое ограждение	Проектируемое покрытие
Вл 6кВ	Существующая опора ВЛ-6кВ
Проектируемый кабель 0,4кВ проложенный в траншее	Нефтепровод
Временный нефтепровод	

Заказ: №229044/2019/1					ГП		
«Обустройство устьев 3-х скважин (4,76,60,61) на м/р Акшадулак со строительством выкидных линий (скв.2019)»							
Изм.	Кол. уч.	Лист	№ док.	Подпись	Дата	скв. №61	
ГИП		Бурамбаев		<i>[Signature]</i>		РП	6
Разраб.		Сеймен		<i>[Signature]</i>		Лист	6
Проверил		Тулегенов		<i>[Signature]</i>		Листов	6
Н. контр.		Жумин		<i>[Signature]</i>		ТОО «СтройРекламПроект»	
Сводный план инженерных сетей							

Инв.№ подл. / Подпись и дата / Взам. инв.№